MATOUŠOVA SKÁLA

ČR	Česká republika
region	Lužické hory
oblast	Skály u Křižan
sektor	Matoušova skála

POPIS:
Osamělá skála stojící na okraji lesa, asi 1 km severně od Křižan. Lezecké aktivity zde započaly až po r. 1990. V jižní, až 20m vysoké stěně, vedou výstupy, udělané po vzoru sportovních cest na nepískovci, osazené borháky. Vzhledem k rozporu vykonání těchto prvovýstupů s platnými Pravidly, nejsou uváděna jména prvovýstupců (resp. prvopřelezců).

OVK/VK:	OVK Jizerské a Lužické hory		
správce skal:	správce	telefon	e:mail
	Bulíř Tomáš	724130990	nemy64(zav)volny.cz
státní správa	orgán státní správy:	telefon:	e:mail:
	CHKO Lužické hory	487762356	luzhory@schkocr.cz

HISTORIE LEZENI: Před rokem 1990 skála využívána k lezení s horním lanem, začátkem 90. let vynýtována, později přeborhákována

PŘÍSTUP DO OBLASTI A PARKOVÁNÍ: Při příjezdu směrem od Liberce od cedule označující začátek obce Křížany 650m a poté za černým dřevěným domem doprava na cestu označenou jako slepá (dále je napravo pastvina a po 150m autobusová zastávka označená Křižany Hoření ves). Touto cestou vzhůru asi 300m do místa, kde se cesta stáčí doleva. Zde zaparkovat a 190m vzhůru přímo ke skále.

GPS SOUŘADNICE SKÁLY: **50.7417711N, 14.9439825E**

Skála se nachází na soukromém pozemku!
Chovejte se zde prosim tak, jako by jste byli doma na svém. Dík.

stav 12/2014
assembled by DEDAS

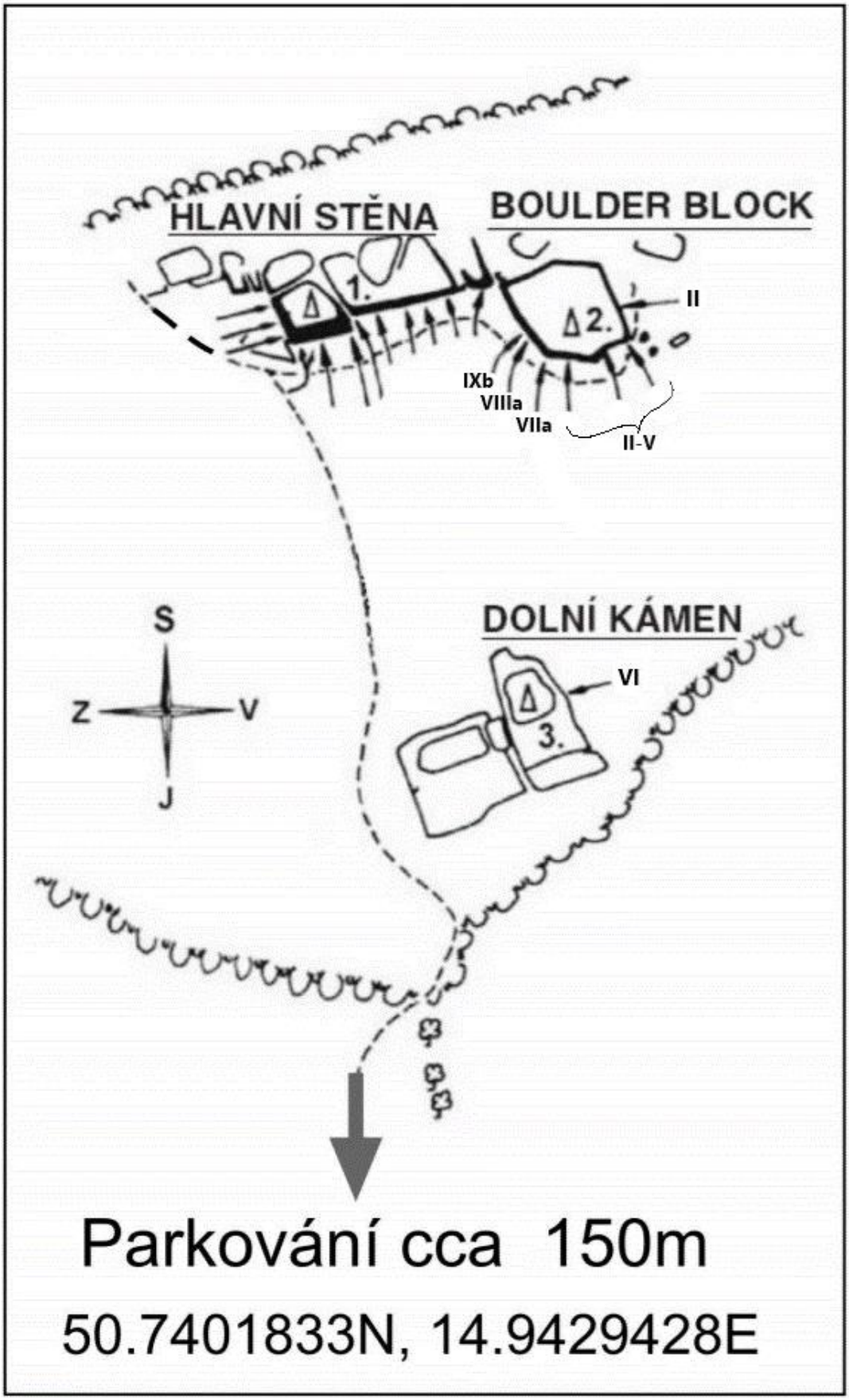
HLAVNÍ STĚNA
BOULDER BLOCK
1.
2.
II
IXb
VIIIa
VIIa
II-V
DOLNÍ KÁMEN
VI
3.
S
Z
V
J
Parkování cca 150m
50.7401833N, 14.9429428E

Popisy cest na Hlavní stěně:

1 - KRAJNÍ CESTA, 6- RP (UIAA), . Z terasy levou částí Z stěny přes 2 bh k řetězu.

2 - VZPOMÍNKA NA FRANKENJURU, 6- RP (UIAA), . Z terasy středem stěny přes 2 bh k řetězu.

3 - VZPOMÍNKA NA ARCO, 7+ RP (UIAA), . Při pravé hraně západní stěny přes 4 bh k řetězu.
Poznámka:Horní polovina cesty (přes 3. a 4. bh) přímo až mírně vpravo, 8- RP!

4 - KOSTELECKÁ PROMENÁDA, 9 RP (UIAA), . Pravou stranou JZ hrany přímo přes 3 bh k řetězu.

5 - NANCY, 9- RP (UIAA), . Od L hrany stěnou mírně vpravo přes 4 bh k řetězu.

6 - DOLNOPASECKEJ TRAVERZ, 8- RP (UIAA), . Nástup cestou Hornopasecká Promenáda až ke 3. bh, odtud přes poslední borháky cest vpravo až do cesty Senza Nome a tou k řetězu.
Poznámka:Klíčové místo okolo bh Žofky

7 - HORNOPASECKÁ PROMENÁDA - VAR.CID, 9 RP (UIAA), . Od 2. bh "Hornopasecké promenády" mírně vlevo a přímo ke 3. bh "Nancy " a tou.

8 - HORNOPASECKÁ PROMENÁDA, 7+ RP (UIAA), . Od L hrany J stěny šikmo vpravo až ke 3. bh, převískem a stěnou (2bh) přímo ke kruhu.
Poznámka:Nejdelší, nejhezčí, nej... c.

9 - PARNÍ KLADIVO, 10- RP (UIAA), . Stěnou k bh, zprava po lištách ke 2. bh Hornopasecké Promenády a tou.

10 - HEJNICKÁ VARIANTA RENATA ROSSI, 7/7+ RP (UIAA), . Stěnou při hraně přímo přes 2 bh ke knížce. Dále cestou Renata Rossi.
Poznámka:Při použití chytů vpravo za hranou je cesta zlehčena. Přímo dle popisu, hodně poctivá sedma!

11 - RENATA ROSSI, 7- RP (UIAA), . Hranou kouta ke stěnové knížce přes 1. bh, dále přímo a koutkem (3 bh) ke kruhu.

12 - TEDY NORMÁL, 5 RP (UIAA), . Nástup NC až ke 3. bh. Od něho mírně zprava vzhůru přes 4. bh ke kruhu.
Poznámka:Lehká

13 - NORMÁLNÍ CESTA, 5- RP (UIAA), . Širokou spárou v koutě přes 3 bh a vpravo lehce k řetězu.
Poznámka:Lehká

14 - FREDDIE MERCURY, 6+ RP (UIAA), . Stěnou (bez odšlapů do NC) k 1. bh, převískem přes 2 bh a vpravo lehce k řetězu.
Poznámka:Síla se předpokládá.

15 - TEDY MERCURY, 6+ RP (UIAA), 2006, . Nástup cestou Freddie Mercury až k 3. bh. Od něho vzhůru, přímo přes bh ke kruhu.
Poznámka:Direct up.

16 - ŠIMPANZODROMIÁDA - VAR. OPIČKA ŽOFKA, 8- RP (UIAA), . Od 2. bh Šimpanzodromiády přímo vzhůru přes 3. bh k řetězu.

17 - ŠIMPANZODROMIÁDA, 7- RP (UIAA), . Středem stěny přes 2 bh, mírně vlevo ke 3. bh a k řetězu.

18 - SENZA NOME, 6 RP (UIAA), . Pravou částí stěny přes 2 bh k řetězu.
Poznámka:Trošku morálu pro začátek.

19 - BEZVA FINTA, 6 RP RP (UIAA), . Nástup jako 18 k hrotu a doprava k bh. Dále koutkem k 2 bh a k řetězu.

20 - BEZVA FINTA VAR., 6 RP (UIAA), . Při pravé hraně stěnou do koutku (3bh) a k řetězu.
Poznámka:Kde je ta finta?

21 - PŘES HNÍZDO, 6 RP (UIAA), . Stěnou pravého pilířku přes díry (2bh) ke kruhu.
Poznámka:Krátká, silová c.



1 - KRAJNÍ CESTA, 6- RP
2 - VZPOMÍNKA NA FRANKENJURU, 6- RP
3 - VZPOMÍNKA NA ARCO, 7+ RP
4 - KOSTELECKÁ PROMENÁDA, 9 RP
5 - NANCY, 9- RP
6 - DOLNOPASECKEJ TRAVERZ, 8- RP (UIAA)
7 - HORNOPASECKÁ PROMENÁDA - VAR.CID, 9 RP
8 - HORNOPASECKÁ PROMENÁDA, 7+ RP
9 - PARNÍ KLADIVO, 10- RP
10 - HEJNICKÁ VARIANTA RENATA ROSSI, 7/7+ RP



4 - KOSTELECKÁ PROMENÁDA, 9 RP
5 - NANCY, 9- RP
6 - DOLNOPASECKEJ TRAVERZ, 8- RP
7 - HORNOPASECKÁ PROMENÁDA - VAR.CID, 9 RP
8 - HORNOPASECKÁ PROMENÁDA, 7+ RP
9 - PARNÍ KLADIVO, 10- RP
10 - HEJNICKÁ VARIANTA RENATA ROSSI, 7/7+ RP
11 - RENATA ROSSI, 7- RP
12 - TEDY NORMÁL, 5 RP
13 - NORMÁLNÍ CESTA, 5- RP
14 - FREDDIE MERCURY, 6+ RP
15 - TEDY MERCURY, 6+ RP



6 - DOLNOPASECKEJ TRAVERZ, 8- RP
10 - HEJNICKÁ VARIANTA RENATA ROSSI, 7/7+ RP
11 - RENATA ROSSI, 7- RP
12 - TEDY NORMÁL, 5 RP
13 - NORMÁLNÍ CESTA, 5- RP
14 - FREDDIE MERCURY, 6+ RP
15 - TEDY MERCURY, 6+ RP
16 - ŠIMPANZODROMIÁDA - VAR. OPIČKA ŽOFKA, 8- RP
17 - ŠIMPANZODROMIÁDA, 7- RP
18 - SENZA NOME, 6 RP
19 - BEZVA FINTA, 6 RP RP
20 - BEZVA FINTA VAR., 6 RP

21 - PŘES HNÍZDO, 6 RP

průvodce vytvořen za podpory:

ubytování Usedlost U DĚDKA, Mladostov 8, www.mladostov.cz