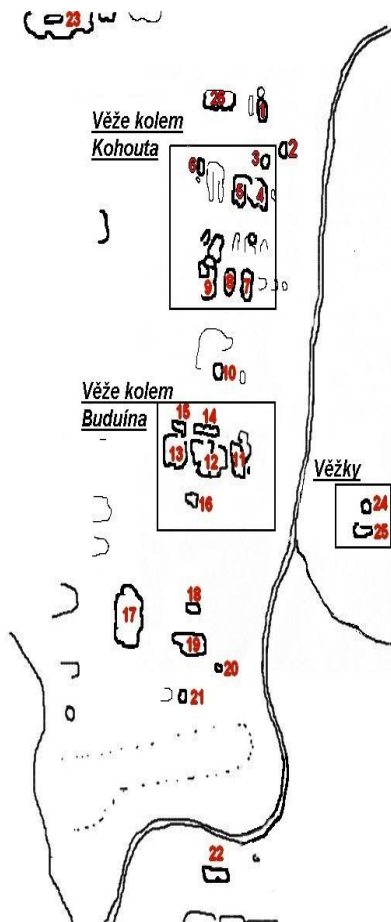
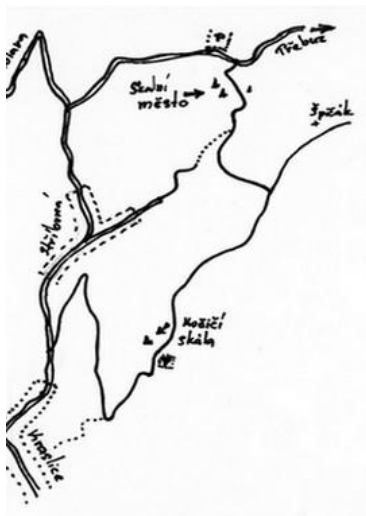


Skalní město u Stříbrné



Rozsáhlá skalní oblast místního významu s výstupy ve střední části klasifikace poměrně dobře zajištěna nýty

Oblast naleznete, pokud zahnete na první odbočce vpravo ze silnice Stříbrná - Přebuz (zelená turistická značka směr Špičák). Auto je možno zanechat na velkém parkovišti asi 50m před odbočkou. Skály jsou zde tvořeny hrubozrnnou žulou místy povrchově zvětralou. Výška věží se pohybuje od 3m do 18m. Od konce roku 2004 zde vzniklo mnoho cest které jsou zajištěny nýty a borháky, přesto je vhodné vzít si pár friendů a hexiků. Obtížnost se pohybuje v rozmezí II až VIII-, klasifikace je zatím pouze orientační a bude postupně upřesňována jak budou přibývat RP přeazy cest. Průvodce oblasti a popisy cest budou umístěny ve vrcholových knížkách, popřípadě jsou dostupné v hospodě Mártvy ve Stříbrné. Pro tvůrce nových cest je zde stále mnoho pěkných nepokojených linií a netknutých věží. Vzhledem k tomu, že skály jsou zastíněny lesním porostem, je povrch v deštivých dnech díky mechu kluzký.



1 Strážce skalního města**1) Normální cesta 4**

Z předskalí přes 2 BH doprava na vrchol

M. Beránek, F. Mezera, K. Šolarová, Z.+L. Vaníkovi - 27.9.2004

***2) Západní sokolík 5+**

V levé části náhorní stěny traverz vpr. vodorovnou spárou pod odštěp k 1BH,

sokolíkem ke 2BH, traverz vl. na hranu a výše na vrchol.

F.Mezera, Z. Vaník, S.Toman - 23.7.2005

***3) Jižní cesta 7+**

Převíslou spárou v J stěně kolem 1BH na její konec, traverz na hranu ke 2BH,

výše do spáry a tou přes 3BH na vrchol.

F.Mezera, Z. Vaník - 24.7.2005

4) Údolní cesta 7

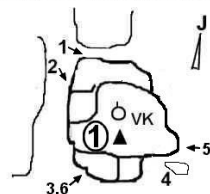
Z kouta vl.na hranu k 1BH,koutovou spárou ke 2BH, do kouta ke spáře 3.BH, spárou na balkon 4.BH a vl. při hraně na vrchol

Z. Vaník, F. Mezera - 27.9.2004

5) Cizí krása 8-

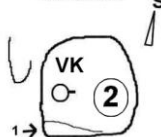
Údolní stěnou vpr od kouta přes 6BH na vrchol

P.Obst, S.Toman - 16.7.2006

6) Projekt**Strážce skalního města****2 Stříbrňák*****1) Aplaus 6**

J hranou a stěnou přes BH na vrchol

M. Beránek, F. Mezera, K. Šolarová, Z.+L. Vaníkovi - 27.9.2004

Stříbrňák**3 Trpaslík****1) Normální cesta 4**

Traverz zleva z náhoří přes BH do údolní stěny a při V hraně na vrchol.

Varianta: přímo od BH k vrcholu V+

Z. Vaník, L. Vaníková - 27.9.2004

2) Podfuk 4

Traverz zprava přes odštěp údolní stěnou k BH cesty č.1 tou na vrchol

H. Munzer, S. Toman - 20.3.2005

3) Náhorní 4

Nástup jako cesta č 2, dále levou hranou přes nýt na vrchol.(cesta č.2 bez traverzu k jištění)

Z. Vaník, L. Vaníková - 3.9.2005

4) Údolka 5

Z údolí přes nýt k nýtu "normálky" a libovolně na vrchol

Z. Vaník, L. Vaníková, S.Toman - 4.9.2005

5) Šmudla 6

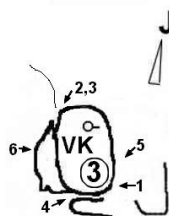
Převíslou náhorní stěnkou přes nýt zleva na vrchol

S.Toman, Z. Vaník - 4.9.2005

6) Vrat' se trpaslíku 5+

Vl. v údolní stěně přes sokolíky (2BH) a dále libovolně na vrchol

F.Mezera, L. Vaníková - 16.7.2006

Trpaslík

4 Malý kohout – kohoutí skála

1) Hřebínek 1

Římsou z náhorní strany

*2) Big bratr 5

Středem širokého samostatného pilíře v pr. části údolní stěny

P.Suchopárek, L.Dvořáček, V.Latocha - 25.9.2005

3) Kout vyvolených 5

Oblým koutem v levé části údolní stěny (skoba)

P.Suchopárek, V.Štokr - 17.9.2005

4) Údolní cesta 6-

Koutem k 1.BH vpr. na stupeň a spárou přes tři

BH na polici a převislou stěnkou 5.BH na vrchol

F. Mezera, K. Šolarová – 26.9.2004

*5) Kuří oka 5+

Z koutu krátce rozporem, dále přes 1nýt šikmo vpr. na hranu a po přilepcích na hraně k vrcholu

S. Toman, E. Plecítý – 2.10.2004

6) Sokolíček 5

Krátkým sokolíkem na plošinu

S.Toman - 30.4.2005

7) Malíček 3

Zleva na plošinu pr.spárkou na 2plošinu z ní po hraně spárkou do sedla a vl. ke SK

S.Toman - 14.5.2005

8) Koutek 3

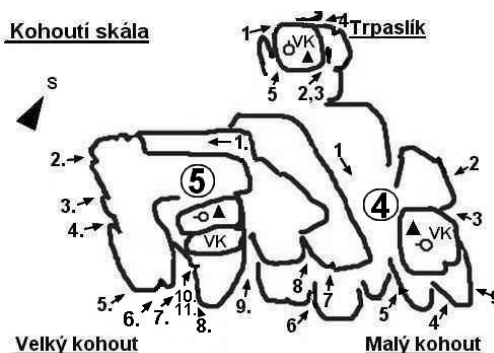
Zleva na plošinu pr.spárou na 2plošinu z ní koutem vl. od cesty č. 7 ke SK

S.Toman - 14.5.2005

*9) Den poté 7+

Údolní stěnou podél hrany přes 6BH na vrchol

P.Obst, S.Toman - 16.7.2006



5 Velký kohout – kohoutí skála

1) Lávkou 1

Od S. lávkou na vrchol

S.Toman – 3.10.2004

*2) První zakokrhání 5

Převískem a podél spárky přes BH na vrchol

F. Mezera, K. Šolarová – 27.9.2004

3) Nevšední omyl 3

Spárkami (jištění) na vrchol (lámavé)

Z. Vaník, L. Vaníková – 28.9.2004

4) Stará cesta 4+

Spárou přes 2. BH na vrchol

S.Toman, F. Mezera - 17.9.2004

*5) Vyhlídková hrana 5

Hranou přes 4 BH na vrchol

F.Mezera, K.Šolarová – 27.9.2004

*6) Náušnice 4+

Spárou vl. od komínu na vrchol

S.Toman, E.Plecítý – 2.10.2004

7) Komín 3

Komínem na vrchol

S.Toman, E.Plecítý – 3.10.2004

8) Ostruha 7-

Středem pilíře a dále spárami na plošinu, vl.do spáry a tou k vrcholu

S.Toman, E. Plecítý – 2.10.2004

9) Prduch 5

Širokou otevřenou spárou ke SK, od něj trhlinou přes vklíněný kámen na vrchol

S.Toman - 21.5.2005

10) Útěk z Alkatrazu 6

Spárou v Z stěně přes dva nýty pod převis s výraznou spárou, odtud vpr. pomocí sokolíku a spáry (nýt) na polici k nýtu cesty ostruha tou dále na vrchol.

S.Toman, Z. Mašek - 2.7.2006

11) Alkatraz 6+

Spárou v Z stěně přes dva nýty pod převis, dále spárou přes převis kolem dvou nýtů na vrchol.

S.Toman, J.Jakeš, S.Čiháková, H.Podzimek - 13.5.2007

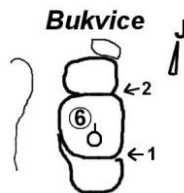
6 Bukvice

1) Stolička 4

Spárkou vl. na balkon ke kroužku, stěnkou navrchol
S.Toman - 20.8.2005

2) Tkanička 3

Krátkou spárou v Z stěnce na vršek.
S.Toman - 20.8.2005



7 Přední mechová

1) Západní hrana 3

Hranou podél trhlínky přes BH ke slaňáku.
F. Mezera, K. Šolarová – 16.10.2004

8 Zadní mechová

1) Španělská 4+

Dvojspárou v levé části náhorní stěny
P.Suchopárek, V.Štork - 17.9.2005

2) Dřina 4+

Dvojspárou přes BH k vrcholu

F. Mezera, K. Šolarová – 16.10.2004

3) Stará cesta 4

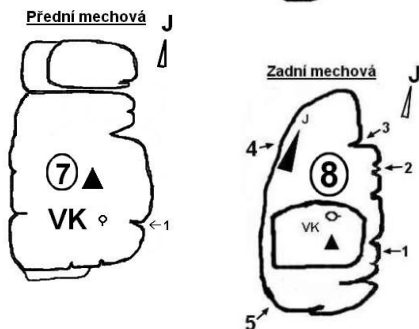
Sz koutem (smyčka) na vrchol
S.Toman – 17.9.2004

4) Mezinárodní výměna 5

V levé části údolní stěny pod spárou s výrazným kamenem na jejím počátku tou na vrchol.
L.Dvořáček, P.Suchopárek - 25.9.2005

5) Schůdky 3

SV hranou přes stupně na vrchol
P.Suchopárek - 25.9.2005



9 Drak

1) Náhorní 2

Z předskalí krátce na vrchol
E.Plecitý, S.Toman – 10.10.2004

2) Stará cesta 3

Koutkem od JZ na vrchol
S.Toman, E. Plecitý – 10.10.2004

*3) Ze sluje 4+

Zprava kolem vklíněného balvanu na vrchol
S.Toman, E.Plecitý – 10.10.2004

4) Plotýnky 3

Středem Z stěny přes plotny k vrcholu
E. Plecitý, S.Toman – 10.10.2004

5) Schody 3

V levé části stěny výrazným vhloubením vl. na hranu a po stupních k vrcholu
S.Toman, E.Plecitý – 10.10.2004

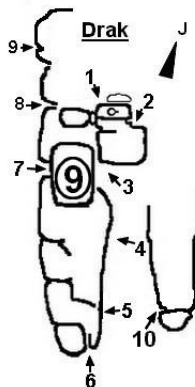
6) Údolní kout 4

Středem úzké S. stěny spárou k nřtu cesty č. 5
tou dále k vrcholu

S.Toman, P.Toman, E.Plecitý – 10.10.2004

7) Sluj 4-

Komínem ve V. stěně k vrcholu
E.Plecitý, S.Toman – 10.10.2004



8) Cesta na draka 5-

Úzkým komínem vl. od sluje.
P.Suchopárek, V.Štork - 17.9.2005

9) Dračí spára 5+

Výraznou úzkou spárou na vrchol.
L.Dvořáček, P.Suchopárek, V.Latocha - 25.9.2005

10) Bajaja 3

Spárou v pr. části V stěny západního pilířku n.v.
S.Toman, H.Münzer 16.10.2005

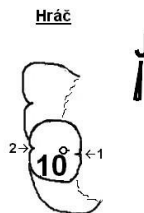
10 Hráč

1) Normální cesta 4

Z náhoří na vrchol
F. Mezera – 28.9.2004

2) Vabank 5+

Údolní spárou a stěnou přes 2 BH k vrcholu
F. Mezera, K. Šolarová 28.9.2004



11. Vosí věž

1) Náhorní kout 3

Koutem v SZ stěně k vrcholu
Kdysi dávno neznámí lezci (asi pralidi)

2) Turecká šavle 3+

Sokolíkovou spárou vpr. od náhorního koutu
L.Dvořáček, P.Suchopárek, V.Latocha - 25.9.2005

3) JZ kout 5+

Vl. v J stěně kolem 2 nýtů na plošinu
dále koutem na odštíplý blok (skoba) a doleva ubíhající spárou (skoba) na vrchol
Neznámí lezci

Varianta 5+

Od Z koutovou spárou snáze na polici, dále cestou č. 4
Z.Vaník, L.Vaníková - 8.10.2005

4) Projekt Z.Vaník, L.Vaníková

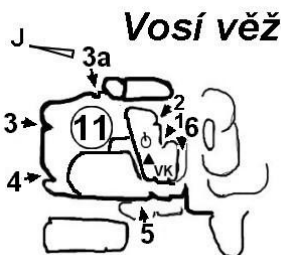
5) Turecký med 6

Středem údolní stěny kolem smrkovice ke spáře, tou na vrchol bloku a dále vl. šikmou spárou n.v.
S.Toman, H.Munzer - 24.9.2005

Zdenkova varianta 6+

Pod vrcholem bloku traverz vpr. do spáry(nýt), tou n.v. (Z.Vaník, L.Vaníková - 8.10.2005)

6) Věnův traverz 4; Od náh. koutu traverz vl. na konec police, překročením do údolní stěny (nýt) a spárou n.v.
P.Suchopárek, V.Latocha, L.Dvořáček - 25.9.2005



12 Beduín

1) Ořáková spára 6

Dlouhou spárou v pr. části JZ stěny na vrchol
L.Dvořáček, P.Suchopárek - 25.9.2005

2) Arabská 7-

Spárou v J stěně pod převis, pr. spárou přes dva BH do sedla a vl. přes 3BH n.v.
F.Mezera, S.Toman - 8.10.2005

3) Smrkový kout 4

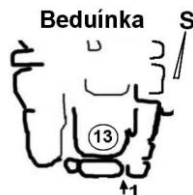
Dlouhým koutem na V hraně kolem smrku n.v.
P.Suchopárek, L.Dvořáček, V.Latocha - 25.9.2005



13 Beduínka

1) Vodní dýmka 5

Vpr. v J stěně koutkem na polici Inýt vpr. na hranu a tou přes tři nýty n.v.
S.Toman, M.Račko - 8.10.2005



14 Velbloud

1) Vě komín 3

Komínem ve spodní části SZ stěny n.v.

P.Suchopárek - 25.9.2005

2) Širočina 4+

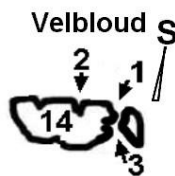
Širokou spárou vpr. od komína n.v.

P.Suchopárek - 25.9.2005

3) Údolní komín 3

Nad výlezem Širočiny je krátký komínek, jím na vrchol.

L.Dvořáček - 24.9.2005



15 Velbloudice

1) Až budu vejš 6+

Od SV sokolíkovými spárkami přes 1BH na polici, vl. na hranu a kolem 2BH n.v.

F.Mežera, S.Toman - 8.10.2005

2) Záškodník 5+

S stěnkou na polici a vpr. pomocí spárky (nýt) n.v.

L.Dvořáček, V.Latocha, P.Suchopárek - 25.9.2005

3) První 2

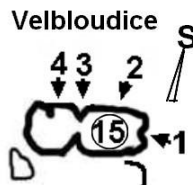
Spárkami vpravo od c. Záškodník n.v.

L.Dvořáček - 24.9.2005

4) Dobrý skutek 4

SZ stěnkou na šikmou polici a členitou stěnkou n.v.

P.Suchopárek, V.Latocha, L.Dvořáček - 25.9.2005



16 Schovanka

1) Náhorní koutek 2

Z náhorní strany krátkým koutem na stupeň a dále lehce n.v.

S.Toman, H.Munzer - 20.3.2005

2) Pat a Mat 4+

Spárou v levé části S stěny na polici a další spárkou z údolí n.v.

L.Dvořáček - 25.9.2005

3) Čuk a Gek 4

Náhorní spárou n.v.

P.Suchopárek - 25.9.2005



17 Čtyřhlavá

1) Cesta pro Matyho 6+

Spárou v levé části náhorní stěny n.v.

L.Dvořáček, P.Suchopárek - 25.9.2005

2) Cesta pro Svinču 7

Úzkou spárou vpr. od Cesty pro Matyho n.v.

L.Dvořáček, P.Suchopárek - 25.9.2005

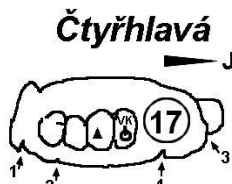
3) Cejch 5

Koutem v J stěně na balkón a podél sokolíkových odštěpků na vrchol

P.Suchopárek, V.Štok - 18.9.2005

4) Projekt

S.Toman, H.Munzer

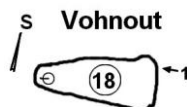


18 Vohnout

1) Letiště 3

Prvou hranou nakloněně údolní stěny n.v.

Z.Vaník, L.Vaníková - 9.10.2005



19 Soví hrad

1) St. c. 2

Z náhoří přes bloky n.v.

F.Mezera 9.10.2005

2) Normálka 3

Koutem v lv. části členité J stěny na polici a další koutovou spárou vpr. n.v.

F.Mezera, S.Toman 9.10.2005

3) Saša jede 5

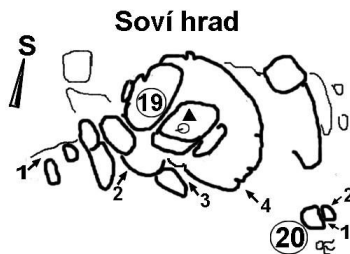
Vpr od normálky do spáry, tou přes BH n.v.

F.Mezera, S.Toman - 9.10.2005

4) Kýho výra 6-

V úzké JV stěně levou spárou přes 1BH na polici, dále stěnkou přes 2BH n.v.

F.Mezera, S.Toman - 9.10.2005



20 Studánka

1) Rákosiček 4


Koutovou spárou na odštěp a lehce na vrchol.

S.Toman - 13.10.2005

2) Píchavka 5

Nástup pr.hranou oblé údolní stěny a tou dále n.v.

S.Toman - 13.10.2005



21 Smrž

1) Náhorní 2

Z náhorní strany krátce na vrchol

S.Toman - 4.6.2006

2) SZ hrana 3+

Ze S koutem vpr. pod vrchol (skoba) sem též možno vl. z náhoří a dále hranou n.v.

S.Toman - 4.6.2006

3) Zub moudrosti 4+

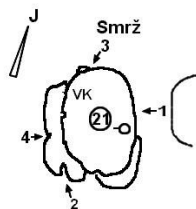
Pravou částí J stěny přes zub a dále vl stěnkou n.v.

S.Toman - 9.6.2006

4) Údolka 4+

Spárou v údolní stěně na balkon a dále spárou přes převis (nýt) n.v.

S.Toman - 9.6.2006



23 Vyhlídka

1) Fyzikultura 3

V levé části J stěny přes šikmé police kolem 2 nýtů n.v.

S.Toman - 20.8.2005

2) Slunečnice 5+

Přímo přes 1BH do spáry, tou pod vrcholový blok k 2BH, přímo přes převis na vrchol.

F.Mezera, Z.Vaník, S.Toman - 24.7.2005

3) Houska 5

Nástup jako č.2 od 1BH vpravo na balkónek a koutem přes 2BH na vrchol.

S.Toman, Z.Vaník, F.Mezera - 24.7.2005

4) Krafas 4

Nástup výrazným koutem, vl. přes 1BH na polici a přes 2BH směle na vrchol.

S.Toman, Z.Vaník, F.Mezera - 24.7.2005

5) Tuplák 6

Vpravo od výrazného kouta k 1nýtů a spárkou na polici k 2nýtů vl na hranu a hurá na vrchol.

Z.Vaník, L.Vaníková, S.Toman - 4.9.2005

*6) Pro cizí slávu 6-

Uprostřed pod velkou polici sokolíkem k 1BH, na polici ke 2BH, stěnou přes šikmou spáru ke 3BH a přímo



na vrchol.

F.Mezera, S.Toman, Z.Vaník - 24.7.2005

7) Čekanka 5+

Pravou hranou pod velkou polici do kouta k 1BH hranou kolem 2BH na polici ke 3BH, pilířkem a stěnou na vrchol.

Z.Vaník, F.Mezera, S.Toman - 24.7.2005

8) Východní pilíř 7

V úzké V stěně výraznou trhlinou přes 3 nýty na vrcholek.

Z.Vaník, S.Toman, L.Vaníková - 4.9.2005

9) Z údolí 3

Z údolí koutem na vrcholový blok

L.Dvořáček - 25.9.2005

10) Rozporák Viktora čističe 3+

Výrazným koutem uprostřed stěny n.v.

L.Dvořáček - 25.9.2005

11) Vrcholová stěnka 4

Krátkou J stěnkou vrcholového bloku

L.Dvořáček - 25.9.2005

24 Opozdilec (Věž ve svahu přes silnici proti Vosí věži)

1) Normální cesta IV

Z náhorní strany spárkami přes BH k vrcholu

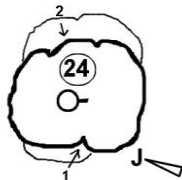
F. Mezera, K. Šolarová – 16.10.2004

2) Údolní cesta IV+

Středem údolní stěny (nýt) pod převisek, přes něj (smyčka) na vrchol

S.Toman, P.Toman - 23.4.2005

Opozdilec



25 Ploutev

1) Školácká 2

Ze sedla úzkou Z stěnkou na vrchol

S.Toman, P.Toman - 23.4.2005

2) JV hrana 5

Spárou v JV stěně na stupeň a dále podél JV hrany na vrchol

S.Toman, P. Toman - 23.4.2005

Ploutev



26 Strážnice (Masiv nad Strážcem skalního města)

1) Na stráž 4

Koutovým sokolíkem n.v.

F.Mezera, L.Vaníková - 16.7.2006

2) Ďubalova cesta 6

Levou částí stěny na vrchol

F.Mezera, L.Vaníková - 16.7.2006

3) Normálka 3

Koutem vpr. od stěny na vrchol

F.Mezera, L.Vaníková - 16.7.2006

4) Cesta do Sokolova 5

Spárou uprostřed stěny na vrchol

F.Mezera, Z.Vaník, L.Vaníková

5) Blažený kout 4

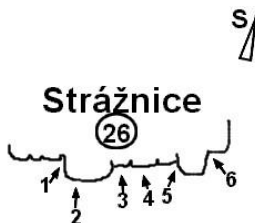
Koutem v pravé části na vrchol

F.Mezera, L.Vaníková - 16.7.2006

6) Přeplaz 5

Koutem a dále hranou na vrchol

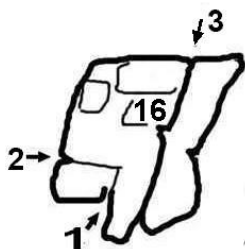
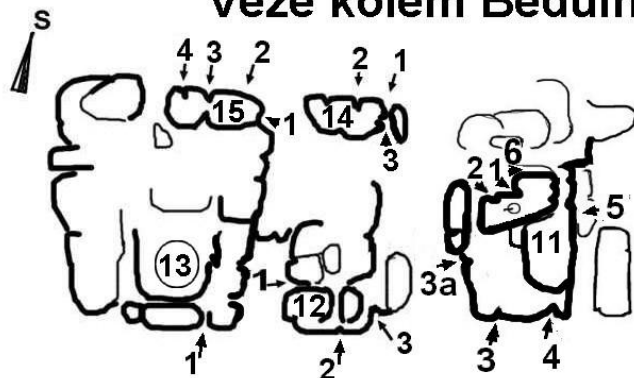
F.Mezera, L.Vaníková - 16.7.2006



Věže kolem Kohouta



Věže kolem Beduína



Věžky

