



## Píkovická jehla a H.K.Stáří Praha

Začátek správcovství H.K.Stáří Praha na skalním útvaru Píkovická jehla v oblasti Dolního Posázaví se datuje od 26.6.1995. Píkovická jehla je zdaleka viditelný skalní útvar s dřevěným křížem na vrcholu na který vede asi dvacet výstupů střední až nižší obtížnosti. Výstup krátkou náhorní cestou (NC za II.) se dá uskutečnit bez lana, zato jižní stěna poskytuje dvoudélkové lezení v údolní stěně přes bříška, kouty a zářezy (Pravá a Levá údolní cesta). Lezecky nejhodnotnější je východní stěna s pěkným plotnovým lezením (Anorganické rendez vous za víc jak 6 UIAA), kdežto útvary Hladká stěna, Skřítek, Žlutá stěnka a tři Věžky na východ od sestupové strže nejsou v současnosti vůbec navštěvované.



Celkový pohled na Píkovickou jehlu

V červenci 1996 byla usazena vrcholová schránka na vrcholu a vyčištěna od vegetace spodní část údolky. Dalším počinem byl krátký článek v Montaně 5/96 o skalách v Dolním Posázaví s fotografií Píkovické jehly. Byla zřízena informační tabule dole u bivaku, vložen do ní průvodce a jako první nově vytvořené jištění, byl zasazen borhák na polici ve středu údolní stěny sloužící jako štand (součastně i jako slanění k nástupům v jižní stěně).

Od roku 1997 jsou postupně vyměňovány staré zrezivělé skoby od prvovýstupů z druhé poloviny 70.let minulého století za expanzivní borháky firmy Pestr v Levé údolní cestě, Anorganické rendez vous, Plíživém tangu... V červnu se koná první oddílová akce H.K.Stáří Praha zde na Jehle, které se účastní 14 členů klubu a začíná tradice srazů, která přetrvává do současnosti. V příloze Mladé Fronty Dnes vychází 27.10.1998 článek redaktora-horolezce Jakuba Turka propagující lezení na Píkovičské jehle. I když se jedná o menší horolezecký útvar na jaře 1998 je už knížka výstupů zcela zaplněna zápisy, což značí o časté návštěvnosti v průběhu celého roku. V dubnu 2001 je pořádána oddílová brigáda na výstavbu přístupové cesty a schodů vzhůru východní strží až ke kolejím Posázavského pacifiku. Pod vrcholem na skále jsou umístěny dvě pamětní desky z nich jedna je vzpomínka na tragicky zesnulého dlouholetého člena H.K.Stáří i Mladí Praha – Jiřího Satrapu Jogína.

V květnu 2002 je vyměněna poškozená vrcholová schránka a informační tabule je přemístěna na odpadlý balvan dole pod Jehlou. Dokonce jsme se zúčastnili grantu vyhlášeného ČHS v roce 2003 na údržbu skal v lezecky atraktivních oblastech.

V létě 2005 je nově upevněna vrcholová krabice a aktualizovány nové výstupy v info-tabuli, kterých za období mého správcovství vzniklo jen kolem deseti. Na Jehlu nevedou sportovní cesty vhodné pro výkonnostní lezce, ale jsou zde možnosti lezení pro rekreační a začínající lezce. Pokud je mi známo, tak oblast Dolního Posázaví byla zatím jen stručně popsána Igorem Novákem v 1.díle Nepískovcových skal v Čechách z roku 1986 a proto jsme se rozhodli pro nové zpracování průvodce.

správce Píkovičské jehly – listopad 2005





## Skály dolního Posázaví

Píkovická jehla má asi 45m vysokou údolní stěnu obrácenou k jihu a u jejího úpatí je možnost bivakování. Pod stěnou se nachází informační tabule na které je umístěn průvodce Píkovické jehly. Další méně využívané útvary pokračují za strží na východ od Jehly. Jsou to Hladká stěna a nad ní útvar Skřítek, dále dole Žlutá stěna a tři Věžky, z nichž horolezecky je nejzajímavější Prostřední věžka.



*Přístup: ze stanice ČD Petrov u Prahy na trati Praha-Braník - Vrané nad Vltavou - Čerčany (210) pěšky k Píkovické jehle asi 1km po pěšině na pravém břehu Sázavy (proti proudu). Autem z Prahy na Štěchovice a přes most nahoru na Hradištko, kde se odbočuje vlevo do Píkovic. Parkovat se dá u vodáckého tábořiště u mostu, po něm na druhý břeh a kilometr proti proudu Sázavy k upatí Jehly.*

### Píkovická jehla

Výrazný, zdaleka viditelný věžovitý skalní útvar s křížem a vrcholovou knížkou na vrcholu přímo u železniční tratě s vysokou údolní stěnou spadající k řece.



Pohled na zimní Píkovickou jehlu od severovýchodu

- Normálka-Podél spárek v S stěně na vrchol. II.**  
**Západní stěna-Traverz z plošiny do stěny, vzhůru po stupních a spárou na vrchol. III.**  
**Pravá údolní stěna-Ze strže vl. od Jehly traversem na palice ve středu údolní stěny(borhák). Systémem koutů při pr. hraně přes kruh na vrchol.(VK) IV. (Neznámí lezci)**  
**var.Pravou hranou od úpatí stěny na výše zmíněné police(borhák). III. O.Rytířová-M.Palouš 22.4.1978**  
**Levá údolní cesta-Koutem ve středu údolní stěny vzhůru a přímo přes bříška na stanoviště při levé hraně(borhák). Dále zářezem(kroužek a borhák) a levou hranou na vrchol. IV+. Z.Brabec-P.Schwarz 23.10.1977**  
**Plíživé tango-Spárou ve V stěně na kazatelnu (borhák), 2m dol.(skoba) a levou spárou přes kroužek na polici (kruh) a normálkou na vrchol. V+. P.Schwarz-Z.Brabec 23.10.1977**  
**var.Pravou spárou z kazatelny V. J.Semrád-P.Novák jaro1978**  
**Anorganické rendez vous-Hladkou plotnou V stěny přes 2borháky pod převis. VI.**

### Nové cesty na Jehle

- 2 **SVhrana** SV.hranou na balkón a NC. na vrchol. III. V.Kopecký 29.8.1996  
6 **Organická varianta** Nástup Anorg.rendez vous k borháku, šikmo doleva vzhůru k odštěpu a k JV.hraně, pod převisem traverz ke skobě Plíživého tanga a jím na vrchol. V+. V.Kopecký 29.8.1996  
10 **Direkt spodní údolní stěny** Přímo spodní částí údolky na polici ve středu stěny(borhák). IV. V.Kopecký 29.8.1996  
11 **Varianta nástupu Levé údolní cesty** Od bivaku vlevo koutem a přes břícha na polici ve středu stěny(borhák). III. V.Kopecký 29.8.1996  
14 **Direkt horní údolní stěny** Přímo vzhůru od borháku přes dvě převislé stěnky ke kříži. V. Jan Puš, Helena Říhová 9.5.1999  
13 **Z nouze ctnost** Vpravo od Plíživého tanga hranou odštěpeného balvanu, po hraně na vrchol. V. P.Novák, A.Zachariáš 13.6.1999  
15 **Mamuta za smyčku** Od kamene východní stěnou přes převis a pilířem na vrchol VI. Vladimír Střihavka, Tomáš Pilc léto 2002  
16 **Popili** Po pilíři středem v levé části západní stěny. III. Tomáš Pilc, Vladimír Střihavka léto 2002  
17 **Sólo pro moji mámu** Z stěnou V. Vladimír Střihavka léto 2002  
18 **Sololit** Vpravo od kouta ze spodní části západní stěny na polici a sokolíkem na vrchol. V. Vladimír Střihavka léto 2002  
19 **Šípkový pilíř** IV-. M.Vaverka, P.Stoklasa léto 2003

### Hladká stěna

- Dutá**-V levé části stěny přímo na vrchol. III. P.Schwarz-M.Palouš 22.4.1978  
**Klikatá cesta**-Vpravo od deprese hladkou stěnou vzhůru, pak poněkud doleva a po stupních k vrcholu. V. M.Palouš-K.Pazdera 20.11.1977  
**Mazaná**- Od stromu k vrzajícímu bloku(skoba) a přímo nebo zleva (IV+) přes převis a šikmo vpravo stěnou ke spárce a na vrchol. V Ao. P.Schwarz-M.Palouš 22.4.1978

### Skřítek

- Malá gotika**-Po hraně pod okno a zleva na vrchol. IV+. M.Palouš-K.Pazdera,20.11.1977  
**Přímo přes okno**-1skoba V. P.Schwarz 22.4.1978

### Žlutá stěnka

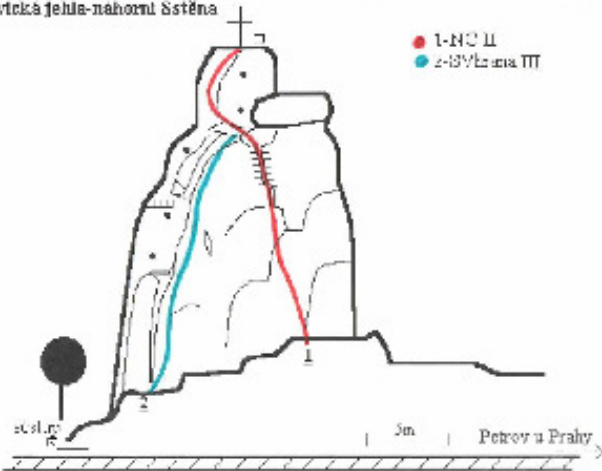
- Žluté nebezpečí**- Asi 3m od levé hrany stěny sokolíkovitě přímo doleva ke skobě a poté stále šikmo doprava vzhůru k vrcholu. V. P.Schwarz-M.Palouš 22.4.1978  
**Krokodýl**- Koutkem ve středu stěny přes skobu na vrchol. V. O.Rytířová-P.Schwarz-M.Palouš 22.4.1978

### Prostřední věžka

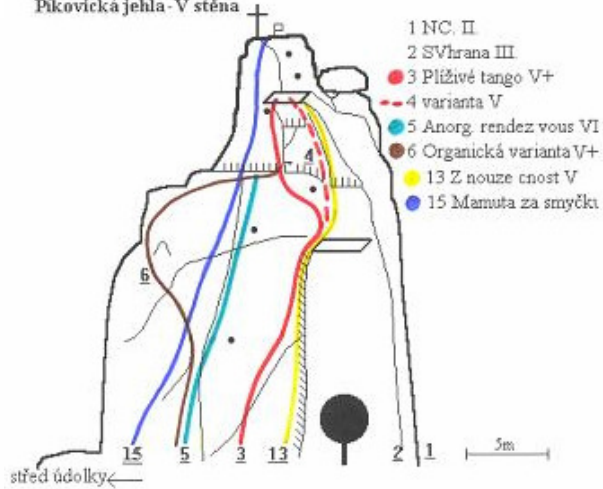
- Čochtanovy plotny**- Nástup ve spádnici výrazných ploten nejvyšší věže. Nejprve šikmo doprava (uzel) a pak doleva vzhůru do kompaktních ploten, podél spárky (skoba) a zprava na vrchol. IV+. P.Schwarz-M.Palouš 22.4.1978

jednotlivé stěny:

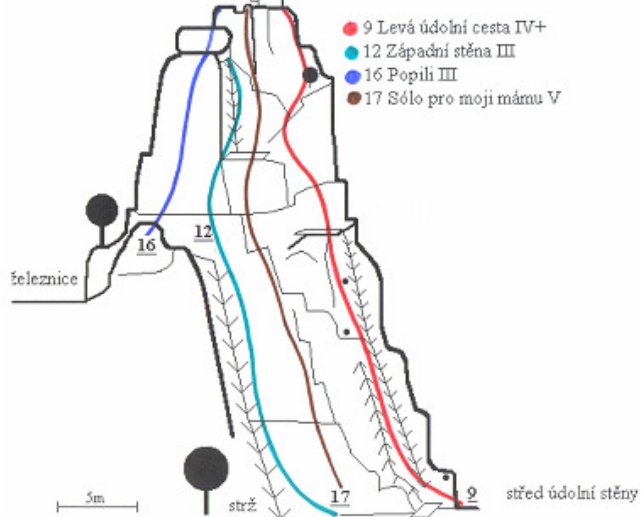
Pikovická Jehla-nahorní stěna



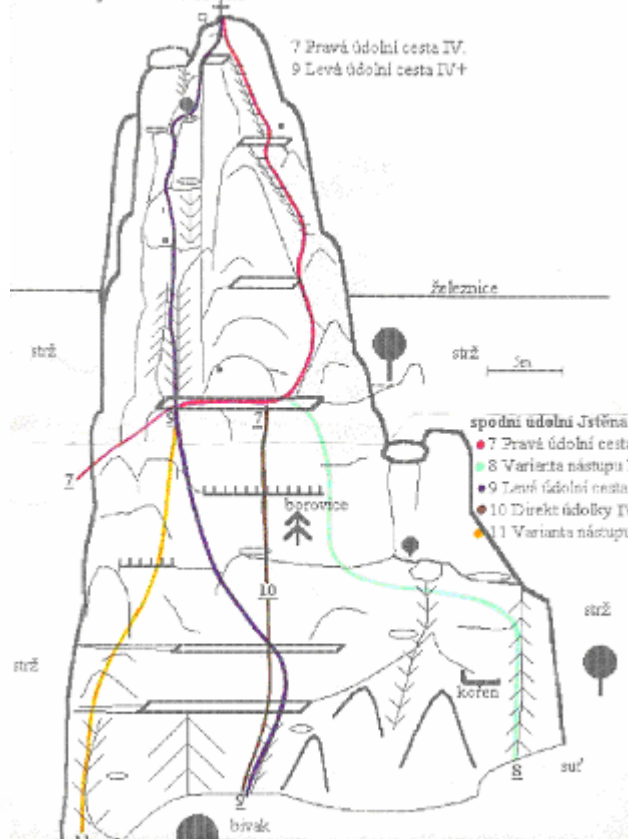
Pikovická Jehla-V stěna



Pikovická Jehla-Z stěna

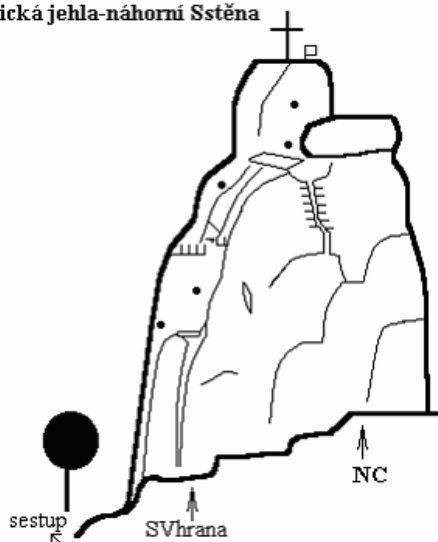


Pikovická Jehla-údolní stěna



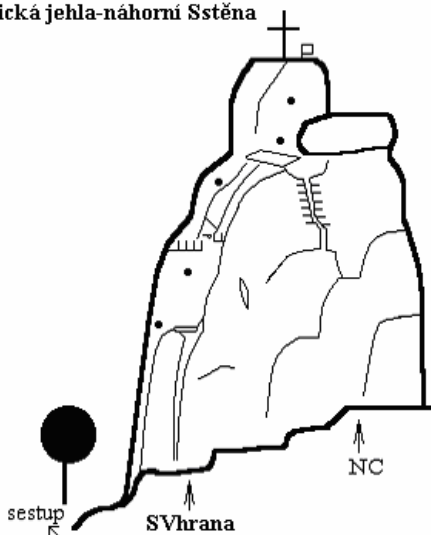
## 1. Normálka II

Neznámí lezci  
Podél spárek v S stěně na vrchol.  
Pikovická jehla-náhorní Sstěna



## 2. SV hrana III

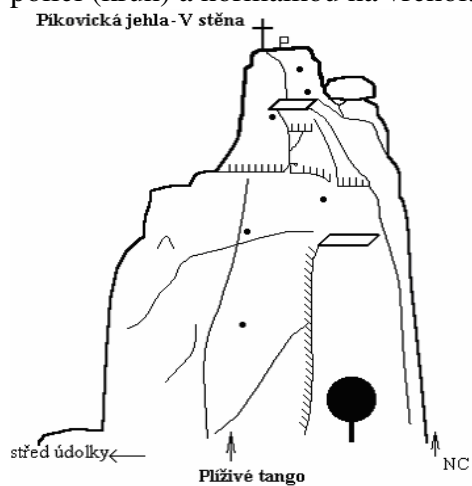
V.Kopecký 29.8.1996  
SV hranou na balkón a NC na vrchol.  
Pikovická jehla-náhorní Sstěna



## 3. Plíživé tango V+

P.Schwarz-Z.Brabec 23.10.1977

Spárou ve V stěně na kazatelnu (borhák), 2m dol.(skoba) a levou spárou přes kroužek na polici (kruh) a normálkou na vrchol.

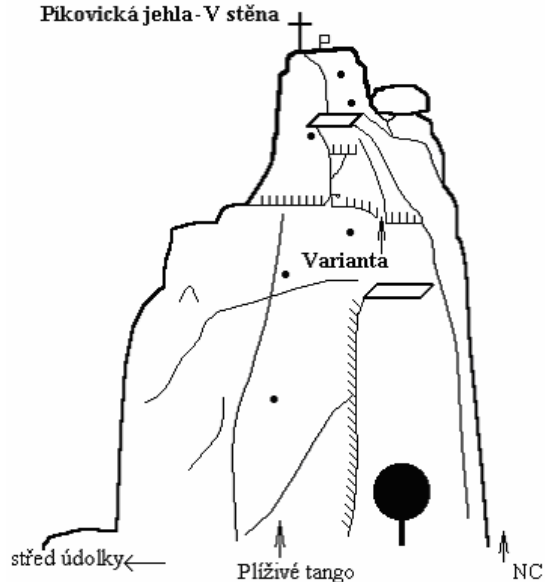


#### 4. Varianta tanga V

J.Semrád-P.Novák jaro1978

Pravou spárou z kazatelny(borhák)

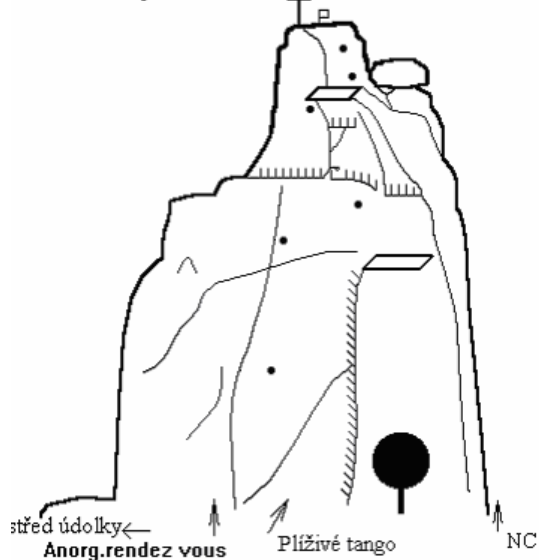
Pikovická jehla - V stěna



#### 5. Anorganické rendez vous VI

Hladkou plotnou V stěny přes 2 borháky pod převis.

Pikovická jehla - V stěna

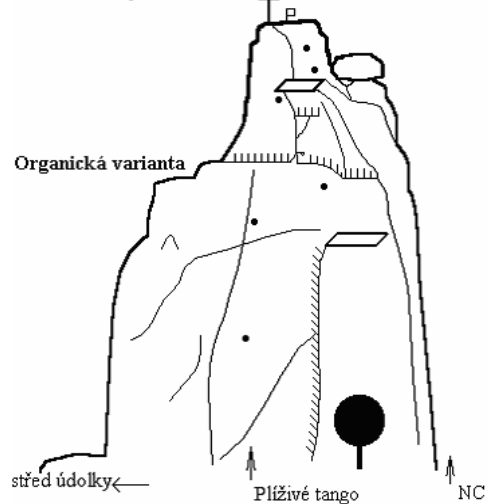


#### 6. Organická varianta V+

V.Kopecký 29.8.1996

Nástup Anorg.rendez vous k borháku, šikmo doleva vzhůru k odštěpu a k JV hraně, pod převisem traverz ke skobě Plíživého tanga a jím na vrchol.

Pikovická jehla - V stěna

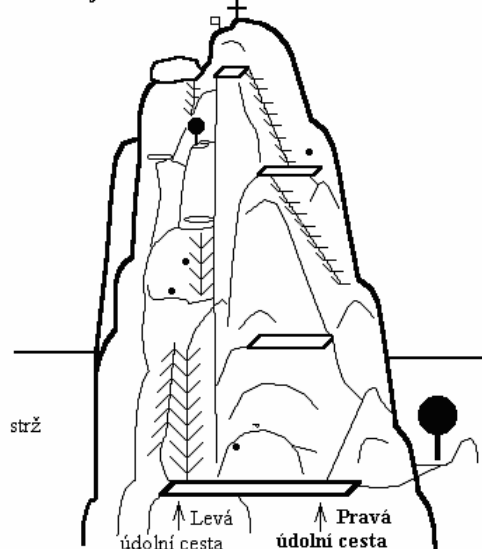


### 7. Prává údolní cesta IV

Neznámí lezci

Ze strže vl. od Jehly traversem na police ve středu údolní stěny (borhák). Systémem koutů při pr. hraně přes kruh na vrchol.

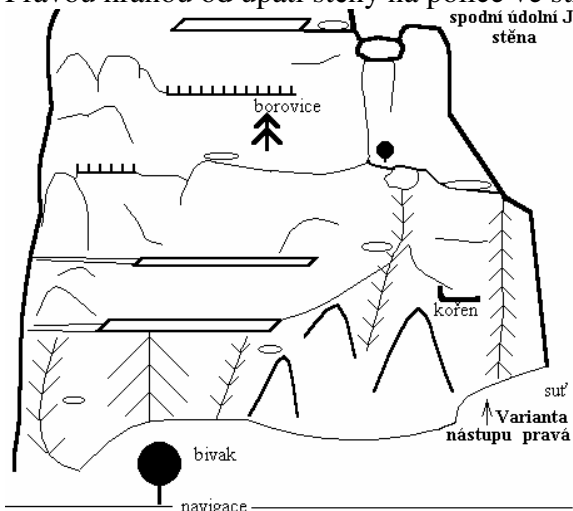
Pikovická jehla-údolní Jstěna



### 8. Varianta nástupu Právě údolky III

O.Rytířová-M.Palouš 22.4.1978

Pravou hranou od upatí stěny na police ve středu stěny (borhák).

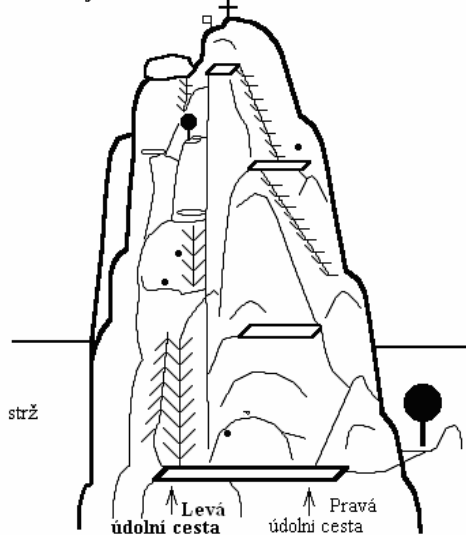


### 9. Levá údolní cesta IV+

Z.Brabec-P.Schwarz 23.10.1977

Koutem ve středu údolní stěny vzhůru a přímo přes bříska na stanoviště při levé hraně (borhák). Dále zářezem (kroužek, borhák) a levou hranou na vrchol

Pikovická jehla-údolní Jstěna

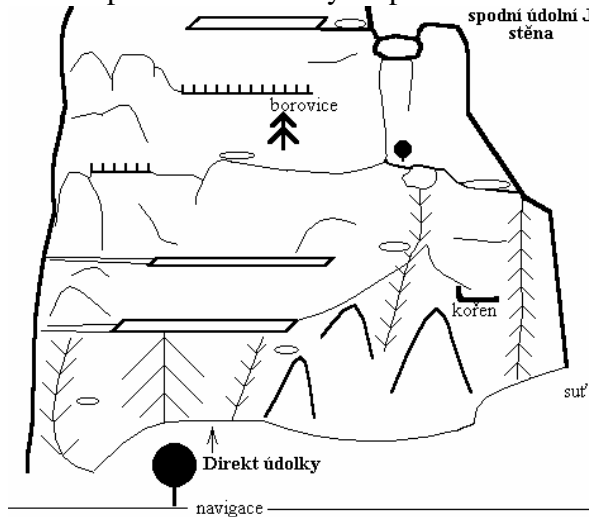




### 10. Direkt údolky IV

V. Kopecký 29.8.1996

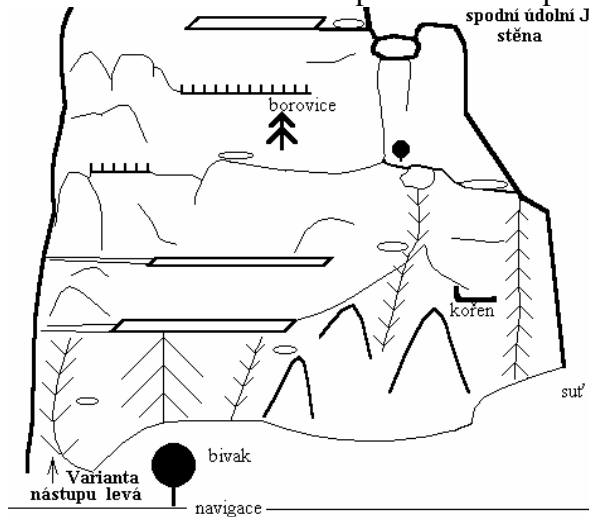
Přímo spodní částí údolky na polici ve středu stěny (borhák).



### 11. Varianta nástupu Levé údolky III

V. Kopecký 29.8.1996

Od bivaku vlevo koutem a přes břicha na polici ve středu stěny (borhák).



### 12. Západní stěna III

Neznámí lezci

Traverz z plošiny do stěny, vzhůru po stupních a spárou na vrchol.

