

**NAŘÍZENÍ**  
Správy chráněné krajinné oblasti Labské pískovce  
**č. 1/2013** ze dne 18. 1. 2013  
kterým se zřizuje zvláště chráněné území  
**přírodní památka**  
**Tiské stěny**

Správa chráněné krajinné oblasti Labské pískovce (dále jen Správa CHKO Labské pískovce“) jako orgán ochrany přírody příslušný podle § 78 odst. 3 zákona ČNR č. 114/1992 Sb., o ochraně přírody a krajiny, ve znění pozdějších předpisů (dále jen „zákon“), vydává podle § 36 odst. 1 a § 37 odst. 1 zákona toto nařízení o zřízení přírodní památky a stanovuje bližší ochranné podmínky:

**Čl. 1**  
**Předmět úpravy**

- (1) Zřizuje se přírodní památka Tiské stěny (dále jen „přírodní památka“).
- (2) Předmětem ochrany přírodní památky je geomorfologicky cenné skalní město vysoké estetické hodnoty vyvinuté v kvádrových pískovcích svrchní křídly s fragmenty přírodě blízkých ekosystémů.
- (3) Posláním přírodní památky je zachování jedinečného a unikátního skalního města.

**Čl. 2**  
**Vymezení přírodní památky**

Přírodní památka se rozkládá v Ústeckém kraji v katastrálním území Tisá na parcelách katastru nemovitostí číslo 1647/1, 1647/2, 1648/3, 1679 a 2443. Hranice přírodní památky je stanovena uzavřeným geometrickým obrazcem s přímými stranami, jehož vrcholy jsou určeny souřadnicemi systému jednotné trigonometrické sítě katastrální. Seznam souřadnic vrcholů uzavřeného geometrického obrazce uspořádaného tak, jak jdou v obrazci za sebou, je uveden v příloze č. 1 k tomuto nařízení. Grafické vyjádření hranic území přírodní památky je uvedeno v příloze č. 2 k tomuto nařízení.

**Čl. 3**  
**Základní ochranné podmínky přírodní památky**

- (1) Na celém území přírodní památky platí základní ochranné podmínky stanovené v § 36 odst. 2 zákona. Změna nebo poškození přírodní památky nebo její hospodářské využívání vedoucí k jejímu poškození jsou zakázány.

**Čl. 4**  
**Bližší ochranné podmínky přírodní památky**

Jen s předchozím souhlasem příslušného orgánu ochrany přírody lze na území přírodní památky:

- (1) umisťovat nové reklamní a informační tabule a jiná účelová zařízení,
- (2) sbírat rostliny (kromě sběru lesních plodů) a odchyťovat živočichy mimo výkon práva myslivosti,
- (3) vjíždět a setrávat na kolech a koních,
- (4) provádět geologické práce, terénní úpravy, vyznačování a výstavbu nových stezek,
- (5) pořádat hromadné akce mimo značené cesty,
- (6) provádět vědeckou a výzkumnou činnost,
- (7) provozovat horolezectví,
- (8) nocovat,
- (9) zřizovat myslivecká krmeliště a vnadiště.

## **Čl. 5 Ochranné pásmo**


- (1) Před rušivými vlivy z okolí zabezpečuje přírodní památku ochranné pásmo vyhlášené podle § 37 odst.1 zákona. Ochranné pásmo přírodní památky se vyhláší na parcelách katastru nemovitostí číslo 2440 a 1646 v katastrálním území Tisá. Hranice ochranného pásma přírodní památky je stanovena souřadnicemi systému jednotné trigonometrické sítě katastrální. Seznam souřadnic vrcholů uzavřeného geometrického obrazce uspořádaného tak, jak jdou v obrazci za sebou, je uveden v příloze č. 1 k tomuto nařízení.
- (2) V ochranném pásmu je nutný souhlas Správy CHKO Labské pískovce k činnostem uvedeným v § 37 odst. 2 zákona.

## **Čl. 6 Závěrečná ustanovení**

- (1) Nařízení se zveřejní vyvěšením na úřední desce Správy CHKO Labské pískovce po dobu 15 dnů.
- (2) Toto nařízení se dává na vědomí Obci Tisá se žádostí o vyvěšení na úřední desce obce, dále Ministerstvu životního prostředí a Katastrálnímu úřadu v Ústí nad Labem.
- (3) Nařízení o zřízení přírodní památky včetně mapových zákresů je uloženo na Správě CHKO Labské pískovce se sídlem v Děčíně a v ústředním seznamu ochrany přírody, který vede Agentura ochrany přírody a krajiny České republiky v Praze, kde je do něj možno nahlížet a pořizovat výpisy, opisy a kopie.
- (4) Záměr na vyhlášení byl projednán postupem podle § 40 odst. 2 zákona a § 41 odst. 1 zákona.
- (5) Zrušuje se vyhláška Správy CHKO Labské pískovce č. 3/96 ze dne 30. 5. 1996 o zřízení přírodní památky Tiské stěny.

## **Čl. 7 Účinnost**

Toto nařízení nabývá účinnosti dnem 4. 2. 2013.



**Ing. Petr Kříž**  
VEDOUcí SPRÁVY A KRAJSKÉHO STŘEDISKA

Vyvěšeno dne: 18. 1. 2013

Sejmuto dne:

**Přílohy:**

**Příloha č. 1** k nařízení Správy CHKO Labské pískovce č. 1/2013 ze dne 18. 1. 2013:

Seznam souřadnic S-JTSK – vyjádření vedení hranic přírodní památky souřadnicemi systému jednotné trigonometrické sítě katastrální včetně ochranného pásma

**Příloha č. 2** k nařízení Správy CHKO Labské pískovce č. 1/2013 ze dne 18. 1. 2013:

Katastrální mapa – grafické vyjádření vedení hranic přírodní památky Tiské stěny včetně ochranného pásma

**Rozdělovník**

**Nařízení obdrží v souladu s § 78 odst. 5 zákona:**

Ministerstvo životního prostředí, odbor zvláště chráněných částí krajiny, Vršovická 1442/56, Praha 10, 1000 00

Obecní úřad Tisá, Tisá 205, 403 36 Tisá

**Nařízení obdrží v souladu s § 5 odst. 1 vyhlášky č. 64/2011 Sb.:**

Agentura ochrany přírody a krajiny ČR, Sběrka listin ÚSOP, Kaplanova 1931/1, 148 00 Praha 11 – Chodov

**Dále obdrží na vědomí:**

Vlastníci a nájemci pozemků dotčení zřízenou přírodní památkou

Lesy České republiky, s.p., lesní správa Děčín, Sládkova 2, 405 02 Děčín

Orgány státní správy, jejichž územního obvodu se nařízení týká

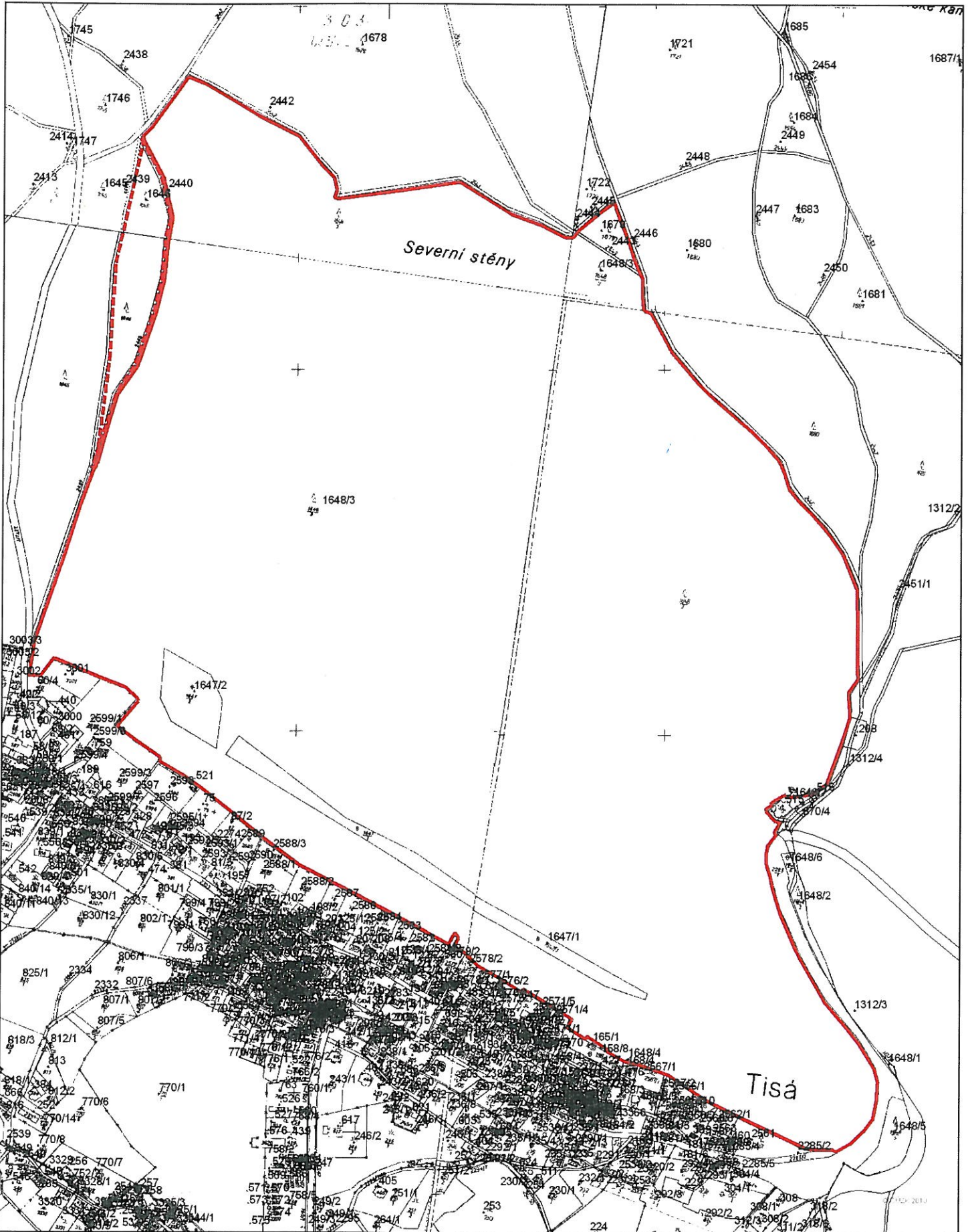
Krajský úřad Ústeckého kraje, odbor životního prostředí, Mírové náměstí 1117/5, 405 02

Česká inspekce životního prostředí, oblastní inspektorát Ústí nad Labem, Výstupní 1644, 400 07 Ústí nad Labem



Katastrální úřad pro Ústecký kraj, katastrální pracoviště Ústí nad Labem, Krčínova 797/2, 400 07 Ústí nad Labem – spolu se žádostí o vložení hranice MZCHÚ a jeho ochranného pásma do KN

# PŘÍRODNÍ PAMÁTKA TISKÉ STĚNY

PŘÍLOHA Č. 2 K NAŘÍZENÍ SPRÁVY CHKO LABSKÉ PÍSKOVCE Č. 1/2013



© 2013, AOPK ČR, Správa CHKO Labské pískovce a KS Ústí nad Labem, zdroj dat: © AOPK ČR, © WMS ČÚZK

 hranice PP Tiské stěny  
 hranice ochranného pásma PP Tiské stěny

