



# *KRA'SY* Slovenska

**6**  
**1 9 5 2**

Obrázkový časopis, venovaný propagácii a ochrane prírodných krás i zaujímavostí, cestovnému ruchu, turistike, horolezectvu, vodáctvu, jaskyniarstvu a národopisu

(1344 m) od obce Klak. Z Vtáčnika je nádherný rozhľad na doliny Pohronskú a Nitriansku, na Bojnice a na Prievidzu.

Posledným, ale nie najbežvýmnejším výletným miestom z Novej Bane je aj Revištské Podzámčie (na jednu hodinu od Žarnovice) so zrúcaninami hradu z XVIII. storočia a malebným pohľadom na Pohronskú dolinu.

*Dr. Alexander Križka*

## Prvé zimné priestupy vo Vysokých Tatrách

Na akom vzostupe je vo Vysokých Tatrách zimné horolezectvo, môžeme vidieť z dolu uvedených zimných priestupov, ako aj prvovýstupov. Bilancia tohoročnej zimnej sezóny, a to od 1. decembra 1951 do 30. apríla 1952, je 28 prvých zimných priestupov, z čoho je 8 prvovýstupov (robených len za zimných podmienok), jeden výstup zdržal horolezcov tri dni v stene a jeden dva.

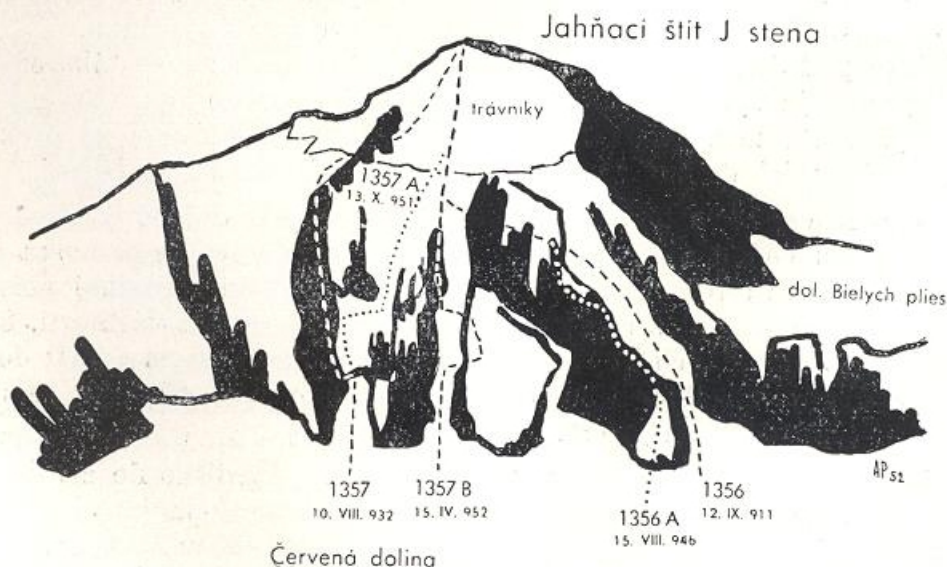
Čísla pred jednotlivými výstupmi značia ich definitívne zadelenie do pripravovaných dodatkov Kroutil-Gelner, k čomu prikladám náčrtky, a to J stenu Jahňačieho štítu kvôli lepšej orientácii výstupov, novú cestu S stenou Kežmarskej Kopy a snehovú SV stenu Pyšného štítu. Po skončení tejto zimnej sezóny môžeme tvrdiť, že výkonnosť zimného horolezectva stúpila o 50%.

1378 C. 2. XII. 1951: Do štrbiny medzi Žeruchovými vežami (z doliny Bielych plies). Lezené len za zimných podmienok. Puškáš.

9. XII. 1951: Jahňačí štít S stena (zo zadných Meďodolov). Výstup KG. č. 1361, 1360b. Puškáš—Dr. Puobiš.

24.—26. XII. 1951: Malý Kažmarský štít S stena (z doliny Zeleného plesa). Výstup KG. č. 1286, 1283a, 1290. Mlezák—Červenka.

1284A. 21. I. 1952: Kežmarská kopa S stena (z doliny Zeleného plesa). Čiastočne cesta lezená len za zimných podmienok. Výstup KG. č. 1283a, 1284 — len čiastočne. Puškáš—Pavlik.



9. II. 1952: Priečna veža SZ hrebeň (z Priečneho sedla). Výstup KG. č. 1020. Karoušek—Sláma.

10. II. 1952: Kežmarský štít J stena (od Skalnatého plesa). Výstup KG. č. 1267B. I. zimný pokus. Puškáš—F. Kele ml.

12. II. 1952: Žeruchova veža S stena (z doliny Bielych plies). Výstup KG. č. 1378A. Puškáš—F. Kele ml.

9. III. 1952: Jahňací štít J stena (z Červenej doliny). Výstup KG. č. 1356. Kopal—Cerman—Puškáš.

10. III. 1952: Červená veža Z stena (z Velkej studenej doliny). Výstup KG. č. 1012. F. Kele ml.—A. Körtvélyessi.

9. III. 1952: V. Jahňacia štrbina, sostup do Červenej doliny. Výstup KG. č. 1366A. Puškáš a v ten istý deň Cerman—Kopal.

10. III. 1952: Čierny štít JV stena (z Velkej zmrzlej doliny). Výstup KG. č. 1306. Kopal—Cerman—Puškáš.

10. III. 1952: Čierny štít JV stena sostup do Velkej zmrzlej doliny KG. č. 1305. Kopal—Cerman—Puškáš.

10. III. 1952: Čierny štít JV stena sostup do Velkej zmrzlej doliny KG. č. 1318 Kopal—Cerman.

1196A. 16. III. 1952: Pyšný štít SV stena (z Velkej zmrzlej doliny). Lezené len za zimných podmienok. Puškáš—G. Körtvélyessi, Cerman—Kopal.

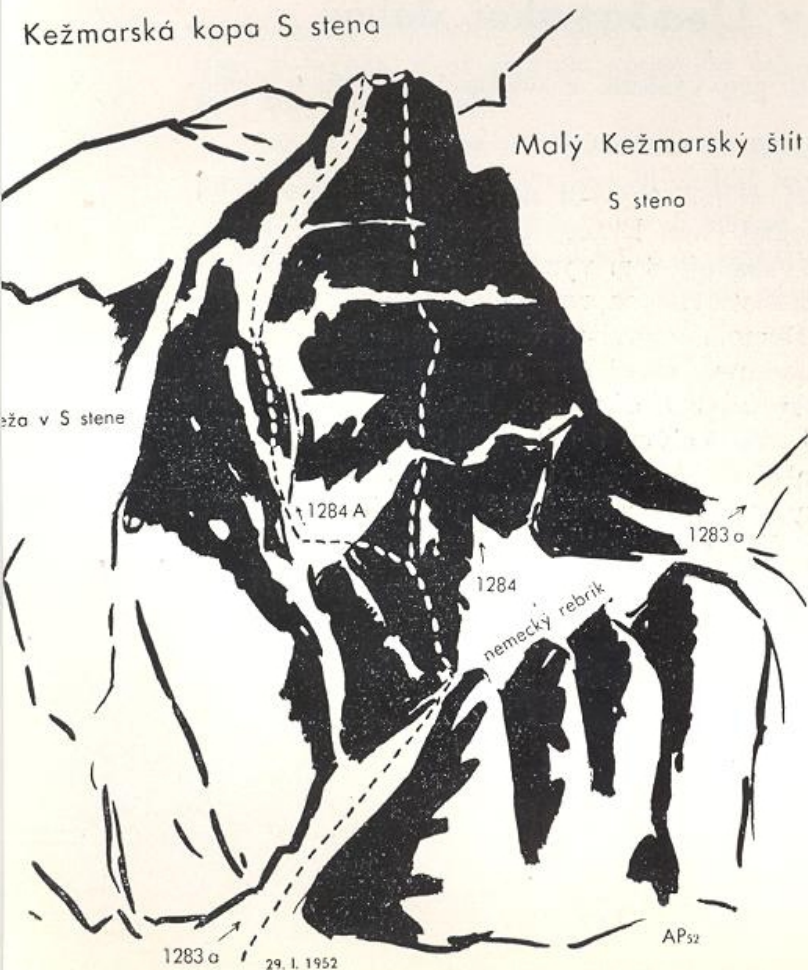
17. III. 1952: Kolový štít JZ stena (z Čiernej Javorovej doliny). Výstup KG. č. 1325. Puškáš—G. Körtvélyessi.

18. III. 1952: Volova veža JZ stena (od Žabích plies). Výstup KG. č. 411. Cerman—Kopal.

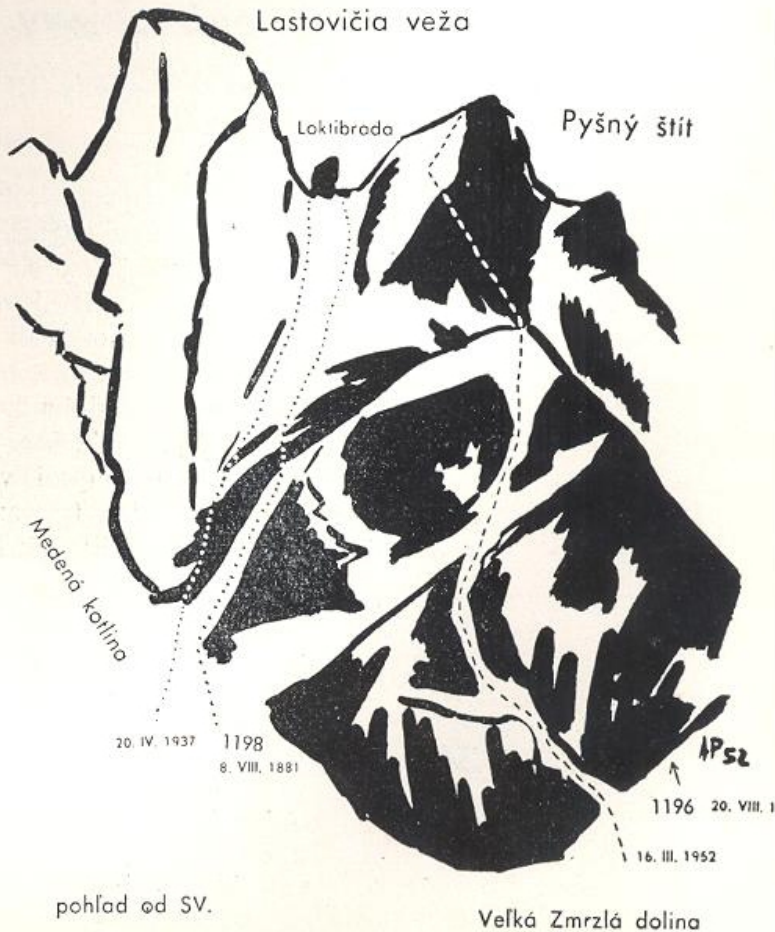
20. III. 1952: Lomnický štít Z stena (z Malej studenej doliny). Výstup KG. č. 1226. Karoušek—Mašková.

584D. 20. III. 1952: Vysoká od V (z Rumanovej dolinky). Spodná časť lezená len za zimných podmienok, ďalej výstup KG. č. 584C. Cerman—Kopal.

Kežmarská kopa S stena



Lastovičia veža



892E. 21.—22. III. 1952: Slavkovský štít SV rebro (z Veľkej Studenej doliny). Výstup KG. č. 892D, B. Čiastočne novou variantou. Puškáš—A. Körtvélyessi.

22. III. 1952: Mačia veža SZ stena (z Malej Studenej doliny). Výstup KG. č. 1182B. Antoníček—Antoníčková.

30. III. 1952: Kolový štít S stena (z Kolovej dolinky). Výstup KG. č. 1322. Puškáš—Dr. Puobiš—Fábry.

11. IV. 1952: Lomnický štít JZ hrebeňom Lomnickej Kopy a tesne J hrebeňom (z Malej Studenej doliny). Výstup KG. č. 1230, 1233A. Sláma—Karousek.

15. IV. 1952: Stredohrot V hrebeň (z Malej Studenej doliny). Výstup KG. 1043. Karousek—Nemec.

1357B. 15. IV. 1952: Jahňací štít J stena — diretissima (z Červenej doliny). Lezené len za zimných podmienok. Puškáš—G. Körtvélyessi—Hlaváč.

1374A. 20. IV. 1952: Východná Žeruchova veža JV rebro (z doliny Zeleného plesa). Lezené len za zimných podmienok. Puškáš—F. Kele st.

20. IV. 1952: Lomnický štít Z stena — Hokejka. Výstup KG. č. 1226A. I. zimný pokus. Plšek—Zachoval. Pri tomto pokuse tesne pred nástupom tragicky zahynul Vašek Zachoval kamennou lavínou.

21. IV. 1952: Lomnický štít Z stena — Hokejka. Výstup KG. č. 1226A. Cerman—Nejedlo—Mašek—Kopal.

1039A. 28. IV. 1952: Žltá veža Z stena pravá polovica (z Veľkej Studenej doliny). Sláma—Karousek. Arno Puškáš

## Nové jaskynné objavy v Demänovskej doline

(Zpráva objaviteľskej Skupiny RCR pre výskum a ochranu jaskýň v demänovských jaskyniach.)

26. I. 1952 sme v Demänovskej doline objavili nové veľké jaskyne. Po deviatich dňoch kopania v najjužnejšej časti Dračej ľadovej jaskyne sme sa dostali do veľkého dómu, ktorý sa vyznačuje 8 m vysokým a pekne sfarbeným stalagmitom. Stalagtit takej istej veľkosti visí naproti nemu s povaly, vysokej 35 m. Tento dóm sme pomenovali Dómom objaviteľov. Potom sme šli veľkou chodbou južným smerom ďalej a hneď po pravej strane sme prišli k veľkému krápnikovému útvaru v podobe kozuba (výška 10 m). Po ľavej strane sme videli v sifóne miznúť potôčik, ktorý tečie celými týmito jaskyňami. Postupujúc ďalej prešli sme ešte mnohými veľkými dómami a chodbami. Celkove sme prešli jeden a pol km a len tri razy sme sa museli plaziť po kolenách. Podľa nášho odhadu sme sa dostali až k Doline vyvieráčky.

30. I. 1952 sme v I. poschodí objavili chodbu, ktorá sa vyznačuje veľkým množstvom guľčiek, a našli sme i zasintrenú kostru medveďa.

10. II. 1952, keď sme na konci poldruha km prízemnej chodby skončili za-